

Obiekt: Gdynia, Aleja Zwycięstwa
działka nr 114, obręb nr 30 (Wzgórze Św. Maksymiliana)
KW: GDY/00024365/8

URZĄD MIASTA GDYNI
WYDZIAŁ GOSPODARKI NIERUCHOMOŚCIAMI
I GEODEZJI
Aleja Marszałka Piłsudskiego 52/54
81-362 Gdynia

MAPA SYTUACYJNA Z UZBROJENIEM PODZIEMNYM TERENU

skala 1:1000

sporządzona w celu ustanowienia służebności gruntowej polegającej na prawie przechodu i przejazdu przez nieruchomość będącą własnością Gminy Miasta Gdyni oznaczoną w ewidencji gruntów jako: działka nr 114, obręb nr 30, dla której prowadzona jest KW nr GDY/00024365/8, na rzecz każdorazowych właścicieli nieruchomości położonych przy Al. Zwycięstwa 22, 24, 28 w Gdyni, oznaczonych w ewidencji gruntów jako:




działka nr 132, obręb nr 30 - KW T.8 W.278 KAMIENNA GÓRA,

działka nr 133, obręb nr 30 - KW T.7 W.211 KAMIENNA GÓRA,

działka nr 134, obręb nr 30 - KW GDY/00008011/4,

działka nr 135, obręb nr 30 - KW T.14 W.513 KAMIENNA GÓRA.

Służebność gruntowa opisana powyżej, będzie wykonywana we wschodniej części działki nr 114 - obszar oznaczony literą A - pas o szerokości 4m i powierzchni 262m² (stłownie: dwieście sześćdziesiąt dwa metry kwadratowe), którego wschodnia krawędź jest granicą działki nr 114 z działkami nr 132, 133, 134, 135.

-  obszar służebności
-  granica nieruchomości obciążonej
-  granica nieruchomości na rzecz których ustanawia się służebność

INSPEKTOR


mgr inż. Aleksandra Stecko
Geodeta Uprawniony
nr upr. 20790

25.05.2016r.

