




**Przetarg ogłoszony / Aleja Zwycięstwa 18-30**

Przeznaczenie:	 
Dzielnica:	Wzgórze Św. Maksymiliana
Ulica:	Aleja Zwycięstwa 18-30
Obręb:	Wzgórze Św. Maksymiliana
Nr działki:	110, 111, 112, 113, 114, 131
<b>Cena:</b>	<b>10 800 000 zł + 23% VAT</b>
<b>Wadium:</b>	<b>1 080 000 zł</b>
<b>Postąpienie:</b>	<b>108 000 zł</b>
<b>Przetarg:</b>	<b>22.11.2019</b>
Powierzchnia:	5485 m <sup>2</sup>
Numer księgi wieczystej:	GD1Y/00024365/8; GD1Y/00037991/9; GD1Y/00111236/2; <a href="#">Sprawdź księgę</a>
Kształt:	nieregularny
Ukształtowanie terenu:	teren płaski
Dojazd:	jezdnia o nawierzchni betonowej
Media w zasięgu:	sieć elektroenergetyczna, sieć gazowa, sieć kanalizacji deszczowej, sieć kanalizacji sanitarnej, sieć telekomunikacyjna, sieć wodociągowa
Aktualne zagospodarowanie:	teren częściowo ogrodzony, teren porośnięty drzewami i krzewami
Przeznaczenie:	decyzja o warunkach zabudowy zespół budynków mieszkalno-usługowych
<b>ODLEGŁOŚCI:</b>	
- od transportu publicznego:	0,0 km
- od morza:	1,4 km
- od obwodnicy:	6,4 km
- od terenów rekreacyjnych:	0,6 km
- od centrum miasta:	0,8 km
- od autostrady:	39 km
- od portu lotniczego:	19 km
- od portu morskiego:	8,0 km
Dodatkowe informacje:	Wyłoniony w drodze przetargu nabywca nieruchomości ustanowi w umowie sprzedaży nieodpłatną i nieograniczoną w czasie służebność gruntową polegającą na prawie przechodu i przejazdu, przez nabytą nieruchomość na rzecz



każdoczesnego właściciela działek nr 132, 133, 134, 135 Wzgórze Św. Maksymiliana, zgodnie z przebiegiem przez działkę 114, wskazanym na mapie stanowiącej załącznik nr 3 do zarządzenia (załącznik dostępny w plikach do pobrania - wykaz)



## Kontakt

Osoba kontaktowa: Magdalena Domrazek  
Telefon: 58 668 89 38  
Adres e-mail: [m.domrazek@gdynia.pl](mailto:m.domrazek@gdynia.pl)